

«СОГЛАСОВАНО»

Начальник ОГИБДД
УМВД России по г. Сыктывкару

А.А. Туров

«01» августа 2017 г.

«УТВЕРЖДАЮ»

И.о. ректора ФГБОУ ВО «СГУ им.
Питирима Сорокина»

О.А. Сотникова

«01» августа 2017 г.

ПАСПОРТ

дорожной безопасности

Федерального государственного бюджетного образовательного учреждения
высшего образования

«Сыктывкарский государственный университет им. Питирима Сорокина»

2017

Общие сведения

ФГБОУ ВО «СГУ им. Питирима Сорокина»

Тип ОУ : высшее образование

Юридический адрес ОУ: г.Сыктывкар, Октябрьский проспект д.55

Фактический адрес ОУ: г.Сыктывкар, Октябрьский проспект д.55

Администрация ОУ:

И.о. ректора: Сотникова Ольга Александровна
тел.: 8(8212)390-308

Проректор по административной и организационной деятельности: Пинаевский Дмитрий Иванович
тел.: 8(8212)390-406

Проректор по учебной работе: Кушнир Ольга Николаевна
тел.: 8(8212) 390-398

Начальник ОГИБДД УМВД России по г. Сыктывкару Туров Алексей Анатольевич
Тел. 8(8212) 281-801

Сотрудник (-и) Госавтоинспекции по профилактике ДДТТ: Начальник отделения по пропаганде БДД ОГИБДД УМВД России по г. Сыктывкару Рубцова И.А.
Инспекторы по пропаганде БДД Быкодорова Н.В., Вахнин Е.В. тел.: 8(8212)281842

Ответственный за содержание и организацию движения улично-дорожной сети: Начальник отделения Южаков О.С.
Старший инспектор отделения дорожной инспекции Новосад А.В. тел. 8(8212)281828

Ответственный за мероприятия по профилактике детского травматизма: Руководитель департамента по молодежной политике ФГБОУ Во «СГУ им. Питирима Сорокина» Есева Ольга Васильевна
Тел.: 8(8212) 390-332

Режим работы ОУ: 8.00 - 21.00 час.(с учетом сменности и внеурочной деятельности)

Телефоны оперативных служб, действующих на территории расположения ОУ:

Центр мониторинга и диспетчеризации – 8 (8212) 390-480

Ректорат - 8 (8212) 390-309

Управление по безопасности – начальник управления - 8 (8212) 390-403

Отдел гражданской защиты и мобилизационной подготовки –8 (8212) 390-493

Отдел охраны труда и пожарной безопасности – 8 (8212)390-352

Телефоны оперативных служб по г. Сыктывкарю:

Оперативный дежурный главного управления МЧС по Республике Коми - 8(8212) 44-72-15

Управления по делам ГО и ЧС г. Сыктывкара 05, 8(8212)24-63-90

Сыктывкарский аварийно-спасательный отряд 8(8212) 22-97-99,
8(8212)22-97-89

Служба спасения - 01, с мобильного телефона - 112

Пожарная охрана 01, с мобильного телефона – 112

Полиция 02, с мобильного телефона – 002, 020

Скорая помощь 03, с мобильного телефона – 003, 030

Содержание

I. План-схема ОУ.

- 1) район расположения ОУ, пути движения транспортных средств и учащихся;
- 2) организация дорожного движения в непосредственной близости от образовательного учреждения с размещением соответствующих технических средств, маршруты движения учащихся и расположение парковочных мест;
- 3) маршруты движения организованных групп учащихся от ОУ к стадиону, парку или к спортивно-оздоровительному комплексу;
- 4) схема безопасного маршрута к ОУ

II. Информация об обеспечении безопасности перевозок учащихся общественным транспортным средством (автобусом).

- 1) общие сведения;
- 2) транспортная доступность ОУ общественным транспортом;
- 3) безопасное расположение остановки автобуса общественного транспорта по отношению к ОУ.

III. Приложения:

1. Пешеходный переход
2. Организация движения вблизи ОУ
3. Обустройство автобусной остановки.
4. Место погрузки/разгрузки грузов (тыльная сторона СГУ)











Краткая характеристика расположения ОУ ФГБОУ ВО «СГУ им. Питирима Сорокина»

ФГБОУ ВО «СГУ им. Питирима Сорокина» располагается по адресу г. Сыктывкар Октябрьский проспект 55. Октябрьский проспект имеет по три полосы дорожного движения в каждую сторону. ОУ от проезжей части разделяет пешеходный тротуар шириной 3 метра и зеленые насаждения по ширине 1.5 метра. В непосредственной близости (50 метров) находится регулируемый перекресток ул. Катаева-Октябрьский проспект. Перекресток оборудован : светофором для пешеходов с отсчетом времени, информационными знаками «пешеходный переход», заградительными барьерами от несанкционированного выхода на проезжую часть, камерами видеонаблюдения. С другой стороны здания (100 метров) располагается регулируемый перекресток с круговым движением Октябрьский проспект-ул. Коммунистическая оборудованный: камерами видеонаблюдения, светофором с отсчетом времени для пешеходов, заградительными барьерами от несанкционированного выхода на проезжую часть, информационным знаком «пешеходный переход». Между перекрестками на удалении 50 метров от ОУ располагается оборудованная остановка для общественного транспорта. С противоположной стороны проезжей части на удалении 150 метров от ОУ располагается оборудованная остановка для общественного транспорта в обратном направлении. Расположение парковочных мест для автотранспорта находится на удалении 50-100 метров

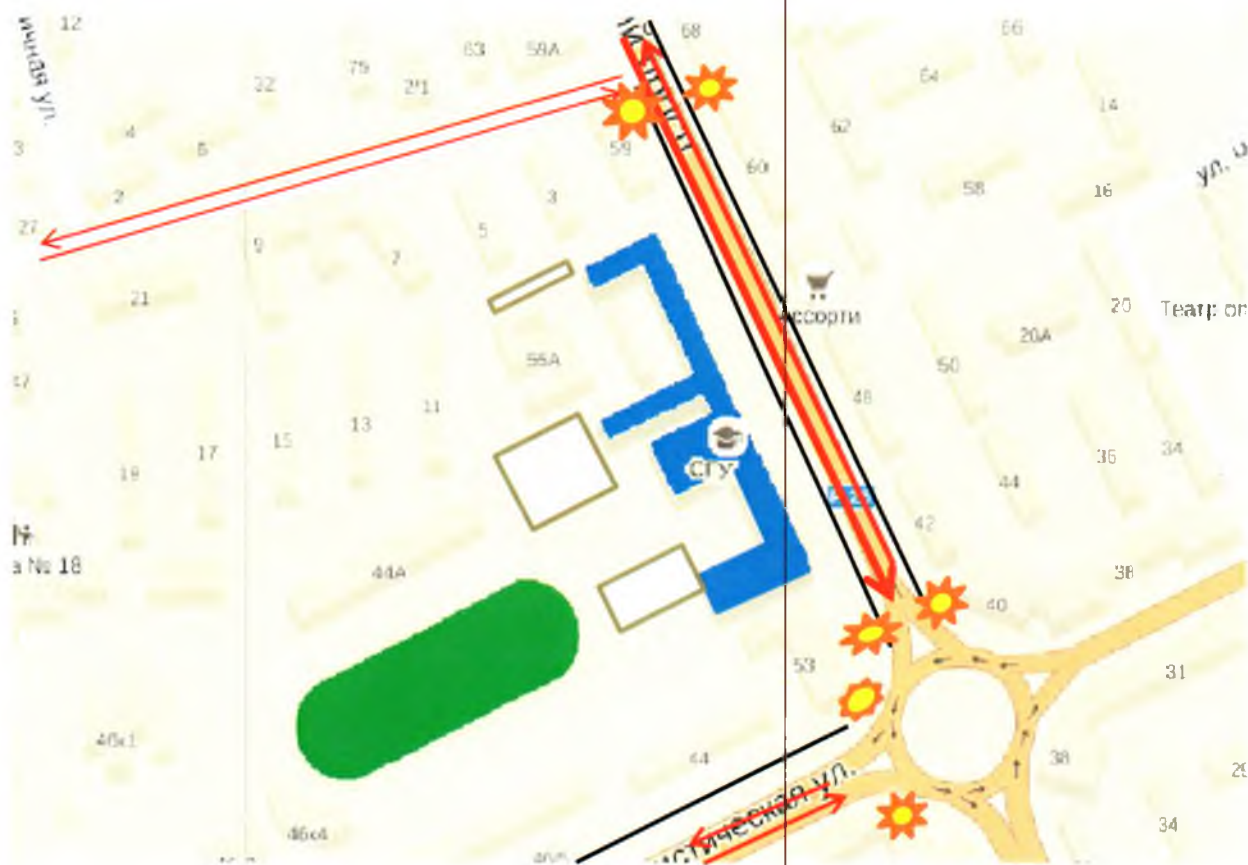
1. План-схема ОУ.





План-схема района расположения ОУ, пути движения транспортных средств и учащихся



-  - Жилой дом
-  - Стадион
-  - Гаражный комплекс
-  - Проезжая часть
-  - Пешеходный переход
-  - Тротуар
-  - ОУ
-  - Автобусная остановка
-  - Движение автотранспорта
-  - Движение учащихся к ОУ




План-Схема организации дорожного движения в непосредственной близости от образовательного учреждения с размещением соответствующих технических средств и расположение парковочных мест



-  - Парковочное место автотранспорта
-  - Тротуар
-  - Направление движения автотранспорта
-  - Светофор и пешеходный переход

Маршруты движения организованных групп учащихся от ОУ к стадиону, парку или к спортивно-оздоровительному комплексу



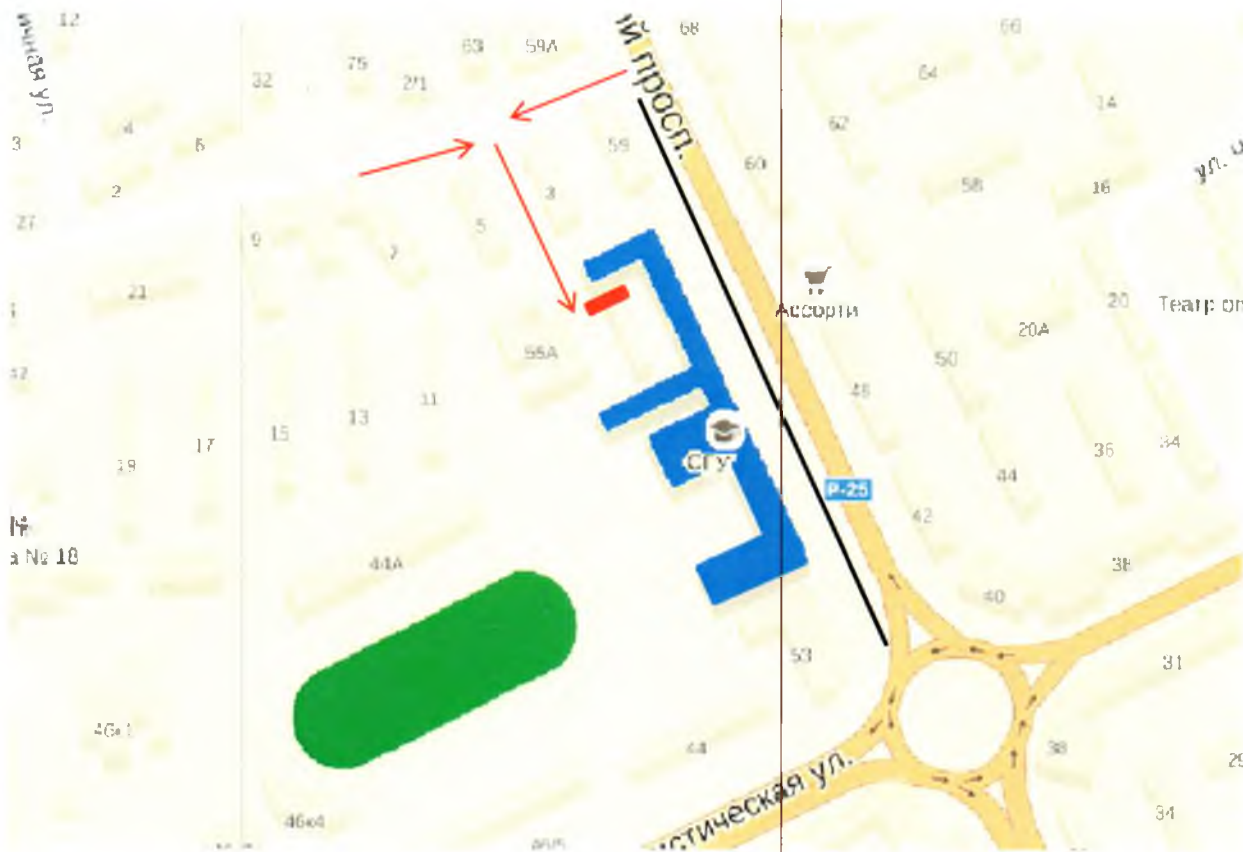
-  - Стадион и спортивная площадка
-  - Тротуар
-  - Движение учащихся к месту занятий




План-схема безопасного маршрута учащихся к ОУ



- - остановка общественного транспорта
- - пешеходный тротуар
- ⋯→ - движение учащихся
- - ОУ

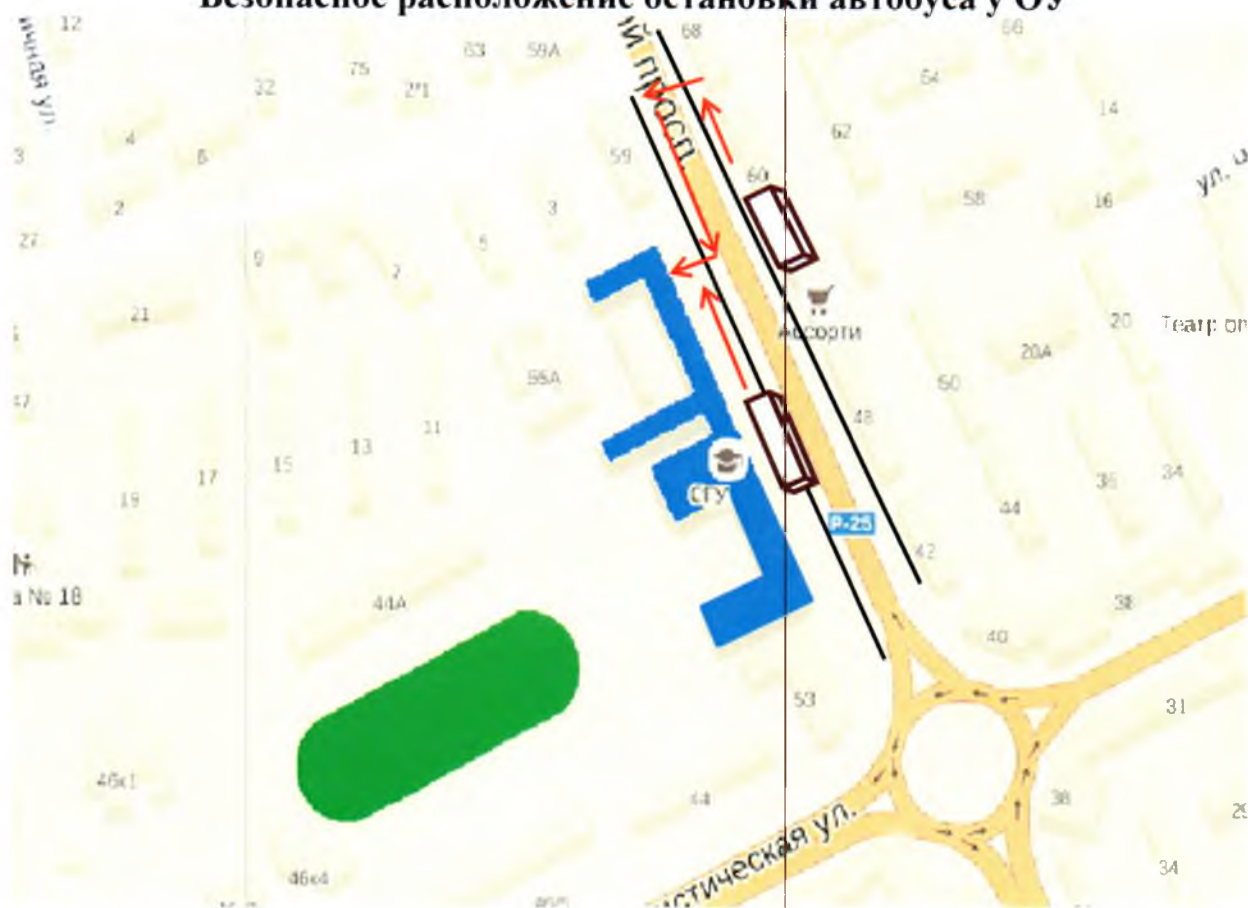
Пути движения транспортных средств к местам разгрузки/погрузки и рекомендуемые пути передвижения учащихся по территории образовательного учреждения



-  - Движение автотранспорта к месту загрузки/погрузки грузов
-  - Место для загрузки/погрузки грузов
-  - Тротуар

Информация об обеспечении безопасности перевозок учащихся общественным транспортным средством (автобусом).

Безопасное расположение остановки автобуса у ОУ




 - Движение учащихся от остановки к ОУ

 - Автобусная остановка

 - Тротуар


Пешеходный переход



Организация движения вблизи ОУ



Обустройство автобусной остановки.



Место погрузки/разгрузки грузов (тыльная сторона СГУ)



Исп.: Плехов Василий Васильевич
Тел.: 8 (8212)390-403